





Církevní památky Regionu Slezská brána





Region Slezská brána

Úvodní slovo



Sedliště

Velikost území v km² **9,90**
 Počet obyvatel k 1. 1. 2010 **1 409**
 Adresa obecního úřadu **Sedliště 271 739 36 Sedliště**
 Telefon **596 658 129**
 E-mail **obec@sedliste.cz**
 Webová stránka **www.sedliste.cz**

Václavovice

Velikost území v km² **5,67**
 Počet obyvatel k 1. 1. 2010 **1776**
 Adresa obecního úřadu **Obecní 130 739 35 Václavovice**
 Telefon **596 833 028**
 E-mail **ouvaclavovice@iol.cz**
 Webová stránka **www.obecvaclavovice.cz**

Řepiště

Velikost území v km² **8,01**
 Počet obyvatel k 1. 1. 2010 **1 705**
 Adresa obecního úřadu **Mírová 178 739 31 Řepiště**
 Telefon **558 671 925**
 E-mail **repiste@applet.cz**
 Webová stránka **www.repiste.eu**

Paskov

Velikost území v km² **11,20**
 Počet obyvatel k 1. 1. 2010 **3 966**
 Adresa obecního úřadu **Nádražní 700 739 21 Paskov**
 Telefon **558 671 118**
 E-mail **ou@obec-paskov.cz**
 Webová stránka **www.obec-paskov.cz**

Kaňovice

Velikost území v km² **2,59**
 Počet obyvatel k 1. 1. 2010 **281**
 Adresa obecního úřadu **Kaňovice 33 739 36 Sedliště**
 Telefon **596 636 336**
 E-mail **obec.kanovice@iol.cz**
 Webová stránka **www.obec-kanovice.cz**

Šenov

Velikost území v km² **16,63**
 Počet obyvatel k 1. 1. 2010 **5 889**
 Adresa obecního úřadu **Radniční náměstí 300 739 34 Šenov**
 Telefon **596 805 931**
 E-mail **meu.senov@seznam.cz**
 Webová stránka **www.mesto-senov.cz**

Vratimov

Velikost území v km² **14,20**
 Počet obyvatel k 1. 1. 2010 **7 043**
 Adresa obecního úřadu **Frydecká 853/57 739 32 Vratimov**
 Telefon **595 705 911**
 E-mail **meu@vratimov.cz**
 Webová stránka **www.vratimov.cz**

Žaběň

Velikost území v km² **3,30**
 Počet obyvatel k 1. 1. 2010 **668**
 Adresa obecního úřadu **Žaběň 62 738 01 Frýdek-Místek**
 Telefon **558 655 466**
 E-mail **ouzaben@iol.cz**
 Webová stránka **www.zaben.cz**

Útlá knížečka, kterou máte před sebou, Vám umožní poznat nejkrásnější církevní památky svazku obcí Region Slezská brána. Zvu Vás na návštěvu osmi obcí a měst. Seznamte se s jejich malebnými kostely a kostelíčky, objevte malé kapličky na lesních cestách a v polích, křížky schované mezi ploty. Tyto objekty tvoří základní stavební kameny zdejší venkovské krajiny a vypovídají poutavé příběhy dlouhé historie regionu mezi průmyslovou Ostravou a Beskydami. Jsou úzce spjaty s životem zdejších lidí, který byl v minulosti jiný než dnes. Mnohé z nich zde stojí již několik století, ale jsou mezi nimi i takové, které byly postaveny nedávno. Když knížkou zalistujete, tak zjistíte, že se o všechny objekty lidé vzorně starají, že jsou opravené a udržované. Ale z těchto krásných fotografií nepoznáte, jak ovlivňují život lidí v dnešní uspěchané době, jak přispívají k udržení tolik potřebné vesnické pospolitosti a hrdosti na své bydliště. Statečně také brání zdejší venkovskou krajinu rozšiřujícím se tlaku tří okolních velkých měst - Ostravy, Havířova a Frýdku-Místku.

Nevidíte, jak po opravě kapličky, na níž se podílely i děti, se o ni děti dále starají, jak k ní vodí své rodiče a známé. Nemůžete slyšet zpívat amatérský pěvecký sbor, k jehož vzniku byla impulsem oprava starých varhan v místním kostele. Neprožijete společně s dobrovolnými hasiči slavnost svatého Floriána, při které hrdě nesou v průvodu svůj nový prapor k místní kapličce. Příslib zachování tohoto dědictví do budoucna vidím i v našich dětech. Ve školních projektech poznávají krásná místa v okolí jejich bydliště, a se zájmem poslouchají vzpomínky pamětníků na společných besedách. Právě díky školákům se některé památky z naší publikace objevily také na stránkách geocashingu. V těchto skutečnostech vidím obrovskou nadčasovou a nevyčísitelnou hodnotu kostelů, kapliček a křížků. Nejsou to jenom zajímavé turistické cíle a pěkné stavby, ale fungují především jako spoluvůrci života zdejších lidí.

Rostislav Kožušník


předseda svazku obcí Region Slezská brána



Obec Řepiště se nachází na pravém „slezském“ břehu řeky Ostravice. Na rozloze 801 ha žije 1705 obyvatel. Řepiště díky své dostupnosti a pěknému prostředí slouží převážně k příjemnému bydlení. Na jejich území se nenachází průmyslové podniky a i přes intenzivní výstavbu rodinných domů si zdejší krajina zachovala svůj původní venkovský charakter. Zastavěná území se střídají s poli, loukami a lesy. Jako letopočet založení Řepiště se uvádí rok 1270.

Nejstarším objektem v obci je dřevěný římskokatolický kostel sv. archanděla Michaela z 15. století. Objekt je nemovitá kulturní památka a patří do ojedinělého souboru slezských dřevěných kostelů. V kostele se nachází unikátní památkově chráněné varhany varhanáře Františka Horčíčky z r. 1800, které prošly v roce 2009 celkovou

- 1 Dřevěný kostel sv. archanděla Michaela v centru obce
- 2 Kaple sv. Floriána v centru obce
- 3 Dřevěný kříž v ulici Na Kútách
- 4 Dřevěný kříž v centru obce



Řepiště

Řepiště



rekonstrukcí. Další církevní stavbou je kaplička sv. Floriána v ul. Zemědělské. Po opravě v r. 2008 bylo v kapličce umístěno 30 keramických sošek Floriánků, které vyrobily děti z místní základní školy. Za návštěvu stojí i dřevěná kaplička sv. Anežky v ulici Lesní v Rakovci z r. 1990 a kaplička v ul. Solné. Tato ulice dostala název podle solné stezky, která kdysi právě těmito místy procházela. Neměli bychom zapomenout na dřevěné kříže: kříž v centru obce v ul. Mírové, misijní kříž u kostela z r. 2000, kříže v ul. Jezdecké a Na Kútách.

At' už do Řepiště dojedete vlakem na nádraží Paskov, autobusem (MHD č. 81 z Ostravy nebo MHD č. 5), projedete po značených cyklotrasách na kole, strávíte zde příjemné chvíle a budete jistě překvapeni krásnými a zajímavými místy.

- 5 Kaple sv. Anežky České v Rakovci
- 6 Dřevěný kříž v ul. Jezdecké
- 7 Kaple na solné stezce
- 8 Zastavení s obrázkem P. Marie v Rakovci





Vzácným klenotem města je zámecký park, který vznikl na konci 17. století, aby dotvořil urbanistickou kompozici bývalého zámku. V centru města je náměstí s kašnou, se slunečními hodinami a odpočinkovým prostorem. Šenovem protéká řeka Lučina. Šenov je rovněž bohatý na rybníky a umělé vodní plochy. Roku 1998 byl Šenovu udělen statut města.

Z církevních památek patří k nejcennějším kostel Prozřetelnosti Boží, z roku 1764, který je jedinečnou pozdně barokní stavbou, nazývanou „Perla Slezska“. Je prohlášen za nemovitou kulturní památku. To, že kostel byl umístěn západně od zámku, přimělo stavitele Jakuba Pánka k několika netradičním řešením. Průčelí kostela je orientováno vstupem k východu a proto hlavní oltář je na západní straně – přesně naopak než bývá zvykem. Zvláštností je také vstupní most (empora) s klenutým obloukem, sloužícím jako schodiště pro samostatný vstup panstva. V lodi kostela se nacházejí čtyři vzácné barokní náhrobníky hlavních

- 1 *Kostel Prozřetelnosti Boží v Zámeckém parku*
- 2 *Socha sv. Antonína v ul. Kostelní*
- 3 *Socha sv. Jana Nepomuckého v ul. Kostelní*
- 4 *Misijní kříž u kostela*



Šenov

Šenov



představitelů rodu Skrbenských v Šenově.

Kulturní památkou je socha svatého Floriána, která představuje kvalitní práci z poloviny 19. století. Socha byla restaurována v roce 2001. Další kulturní památkou jsou sochy sv. Antonína Paduánského a sv. Jana Nepomuckého z 2. poloviny 18. stol., pravděpodobně z roku 1791. Obě sochy byly restaurovány v roce 1999.

V roce 1861 byl založen evangelický hřbitov. Dříve byla na hřbitově pouze dřevěná zvonice, která byla v roce 1896 nahrazena kaplí větší, zděnou. V roce 29. června 1936 byl položen základní kámen šenovského evangelického kostela. Rok na to, byl nový kostel vysvěcen.

Šenova je dostupný vlakem nebo autobusem z Ostravy z Haviřova a autobusem rovněž z Frýdku-Místku. Prochází jím také značené cyklotrasy a naučná stezka se dvěma okruhy s výchozím místem na Radničním náměstí.

- 5 *Kostel Českokobratrské církve evangelické v centru města*
- 6 *Socha sv. Floriána v ul. Kaštanové*
- 7 *Evangelická kaple na evangelickém hřbitově*
- 8 *Kříž v ul. Březůvka*





Sedliště se rozkládají asi 4 km od Frýdku, především okolo silnic vedoucích do Kaňovic, Bruzovic, Řepiště a samozřejmě do Frýdku.

Sedliště jsou vedeny mezi vesnicemi v seznamu desátků vratislavského biskupství z roku 1305, takže musely vzniknout již ve druhé polovině 13. století. Urbář z roku 1636 mezi jinými údaji uvádí zajímavost, že nejvíce rybníků z panství frýdeckého bylo právě v Sedlištích.

Klenotem Sedliště je prastarý dřevěný kostelík Všem svatých, postavený roku 1638 na místě starého kostela z roku 1447, kterému vévodí mohutná kvadratická věž s bání postavená nad hlavním vstupem. Součástí kostela je historický hřbitov s bohatstvím pozoruhodných litinových křížů. Dále se v obci dochovalo množství kapliček a křížů. Nejenom sakrální stavby jsou v obci zajímavé. Nachází se zde Muzeum Lašská jízba, kde je vystaveno okolo 150 exponátů pocházejících z přelomu 19. a 20. století. Sbírkou tvoří zejména řemeslné

- 1 Dřevěný kostel Všem Svatých v centru obce
- 2 Socha P. Marie Frýdecké za kostelem
- 3 Socha sv. Jana Nepomuckého za kostelem
- 4 Dřevěný kříž u cesty na Frýdek



Sedliště



nástroje, předměty denní potřeby, lidový nábytek. Část sbírky tvoří prapory, výšivky a lidové kroje a exponáty s hornickou a hasičskou tematikou. Samostatnou část muzea dále tvoří historická knihovna zaměřena na kulturu Lašska, která a čítá přes 5 000 svazků a rukopisů.

Nejvyšším vrcholem v obci je kóta 374 m, která je zároveň nejvyšším kopcem před Beskydami v krajině rozprostírající se od nich až k Baltickému moři. Původní název kopce byla „Baba“, jde o starobylý název ze slovanské mytologie. Je to zosobnění deštivého mračna, v němž staří Slované spatřovali ženu (babu), která způsobuje dešť. Kopec Baba byl v minulosti neorán a neobydlen. V letech 1870 – 1888 byl vrchol kopce zorán poprvé a podle barvy ornice dostal jméno „Černá zem“. Z vrcholu kopce je jeden z nejkrásnějších výhledů na Moravskoslezské Beskydy v čele s Lysou horou. V roce 1962 došlo k přejmenování kopce na paměť návštěv Petra Bezruče na „Bezručovu vyhlídku“.

- 5 Kaple Svaté Trojice na Mizácích
- 6 Dřevěný kříž s obrázkem sv. Floriána na Mizácích
- 7 Dřevěný kříž na „Dolním konci“
- 8 Socha P. Marie Frýdecké u cesty na Bruzovice





Paskov leží v moravské části Regionu Slezská brána, na levém břehu řeky Ostravice. Má bohatou historii spojenou po staletí s existencí Paskovského panství, ke kterému patřily rovněž Oprechtice, Žabeň a dnešní části Ostravy - Hrabová, Hrabůvka a Mitrovice (část Nové Bělé). V současnosti patří k obci Paskov stále místní část Oprechtice.

Přestože nová doba přinesla rozvoj těžby uhlí a vybudování velkých průmyslových komplexů, zachoval si Paskov ve svém historickém centru do velké míry původní ráz připomínající významné šlechtické sídlo. Vedle zámku a zámeckého parku k němu patří i náměstí se sochou sv. Floriána a řada církevních objektů. Nejvýznamnější je farní kostel sv. Vavřince, v jehož areálu jsou rovněž výklenky křížové cesty

- 1 Kostel sv. Vavřince v centru obce
- 2 Dřevěný kříž v ul. Nádražní
- 3 Socha sv. Floriána na Náměstí
- 4 Kaple Bolestné Matky Boží u vchodu do areálu kostela sv. Vavřince



Paskov

Paskov



a kaple Bolestné Matky Boží. Před vstupem do zámeckého areálu jsou dvě kamenné barokní sochy sv. Šebestiána a sv. Jana Nepomuckého. V Oprechticích je menší kaple zasvěcená Povýšení sv. Kříže. Na celém území se můžeme setkat s drobnými církevními památkami, většinou dobře udržovanými kříži.

Paskov je velmi dobře dostupný. Prochází přes něj rychlostní komunikace R 56, která je v současnosti již napojena přes dálnici D 47 na celostátní dálniční síť. Zároveň se nachází na železniční trati Ostrava – Valašské Meziříčí.

Existence hned několika zařízení, nabízejících občerstvení i stravování, včetně stylového prostředí, je dobrým předpokladem pro příjemnou poznávací návštěvu tohoto historického sídla.

- 5 Kaple Povýšení sv. Kříže v Oprechticích
- 6 Kříž v ul. Místecké
- 7 Socha sv. Jana Nepomuckého před vchodem do zámku
- 8 Socha sv. Šebestiána před vchodem do zámku
- 9 Kříž v ul. Kirilovové

